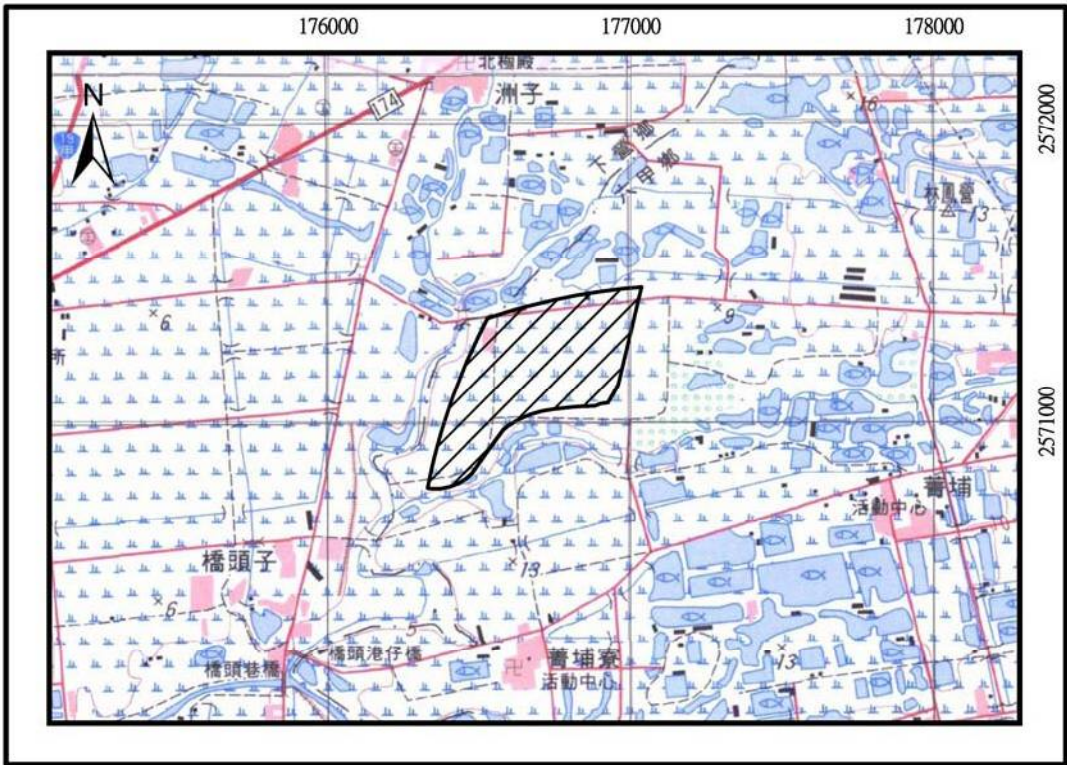





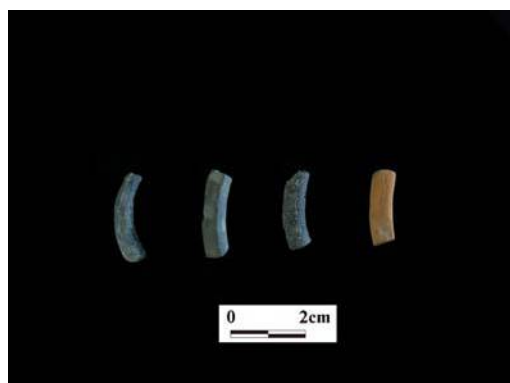



菁埔寮遺址				
代號：1109-CPL				
地理環境				
經 緯 度：	東經 120°17'01"	北緯 23°14'25"	方格座標：	E176700×N2571100m
行政隸屬：	臺南縣鄉六甲鄉菁埔村			
地 理 區：	嘉南平原－曾文溪沖積平原			
海拔高度：	8-10m			
所屬水系：	橋頭仔港埤（曾文溪／曾文溪集水區）			
相關道路：	南 63			
簡要描述：	遺址位於菁埔寮聚落北側，西側則為六甲鄉與下營鄉之交界處，約當南 63 線上三聖宮往東側 400 公尺處的河岸沖積地。			
(地形圖附道路及水道並劃記範圍)				
				
遺址狀態				
遺物分布：	出土遺物大多集中於農地旁的田埂與邊溝，以夾砂紅陶為主，但大多十分零星、細碎，並見少量陶支腳與磨製石器殘件。			
面 積：	長寬大致 500m×500m，面積約 200000 m ² 。			
保存狀況：	遺址因水稻田耕作而受到相當程度之擾動。			
文化類型：	大湖文化、蔦松文化（許清保 2004：210）			
年 代：	約 3300-1800 B.P.、1800-350 B.P.			

遺 跡	:	遺物類別（附照片）	
文 化 遺 物			
石 器		:	磨製斧鋤形器（許清保 2004：92-93，本計畫整理）、巴圖形石器、磨製石器殘件（本計畫採集）
			
圖說：磨製斧鋤型器（許清保採集）		圖說：打製石器、磨製石器殘件（本計畫採集）	
陶 器		:	1. 大湖文化：陶腹片（許清保採集、本計畫採集）、陶環（許清保採集）、罐形器（本計畫採集） 2. 蔦松文化：陶腹片（許清保採集、本計畫採集）、罐形器、陶環（許清保採集）、陶支腳（本計畫採集）
			
圖說：大湖文化之陶腹片（本計畫採集）		圖說：蔦松文化之陶腹片（本計畫採集）	
			
圖說：蔦松文化之陶支腳（本計畫採集）		圖說：蔦松文化之陶環（許清保採集）	
骨 器		:	

金屬器：			
其他：			
自然遺物			
動物：			
植物：			
岩石：			
土壤：	黃褐色壤土（許清保 2004：92-93）		
其他：			
遺址代表意義			
文化意義：			
歷史沿革：			
評鑑等級：	一般性遺址		
建議事項			
遺址處理：	保持現狀，避免重大開發及翻整。		
遺物保存：			
行政處理：	<input type="checkbox"/> 指定遺址 <input checked="" type="checkbox"/> 列冊遺址 <input type="checkbox"/> 疑似遺址		
其他：			
備 註			
研究簡史			
1. 2000 年 6 月許清保、周來春調查發現。			
2. 2008 年 6 月 14 日本計畫鄒騰露、吳佩秦調查。			
參考文獻			
1. 2004 許清保《南瀛遺址誌》台南縣新營市：台南縣政府。			
土地管理基本資料			
定著土地地號：	總面積：		平方公尺
使用分區（類別）：			
地號：	姓名	戶籍或連絡地址	聯絡電話
面積：			
所有人（代表）			
使用人			
管理人			
土地使用現況			
使用分區（類別）			
附近景觀：	遺址目前所在周遭大多為水稻田。		

	
<p>圖說：調查時之農耕用地</p>	<p>圖說：夾砂陶片主要散於農地邊溝</p>
<p>使用現況：</p>	<p> <input type="checkbox"/> 荒廢地 <input checked="" type="checkbox"/> 農耕 <input type="checkbox"/> 景觀綠地 <input type="checkbox"/> 建築區 <input type="checkbox"/> 其他 </p>
<p>說明：遺址目前為水稻田耕作。</p>	
	
<p>圖說：夾砂陶片主要散佈於農地邊溝</p>	<p>圖說：夾砂陶片主要散佈於農地邊溝</p>
	
<p>圖說：遺址北側地表採集之磨製石器殘件</p>	<p>圖說：地表採集之細碎的夾砂陶片</p>
<p>其他相關事項</p>	
<p>執行單位：台灣打里摺文化協會</p>	
<p>計畫主持人：劉益昌</p>	<p>填表人：吳佩秦／顏廷仔／劉益昌</p>